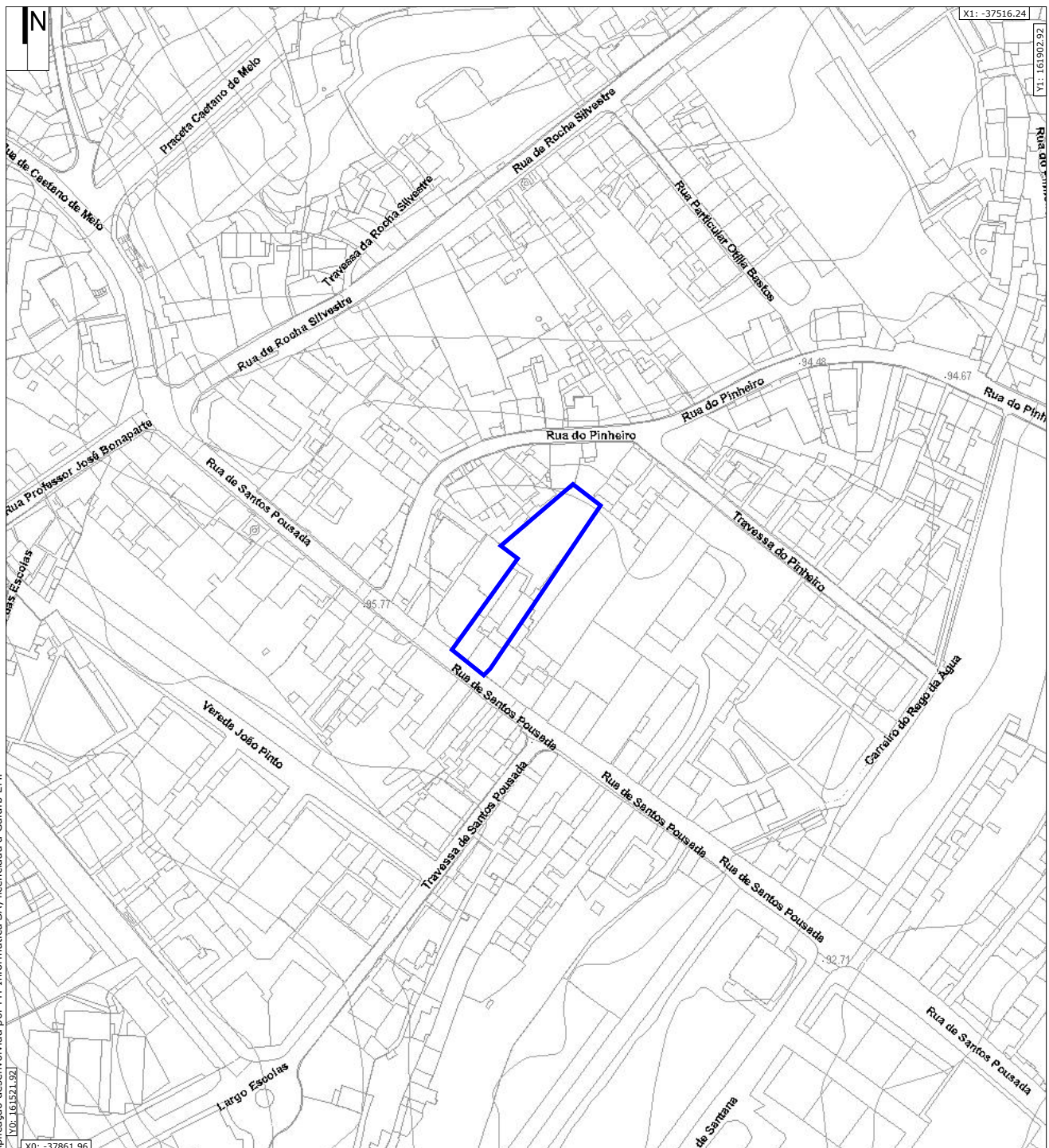


| | |
|------|-----------|
| Guia | --- |
| Data | 9/28/2016 |



| | |
|----------|------|
| N.º | 3540 |
| Operador | web |

PLANTA TOPOGRÁFICA DE LOCALIZAÇÃO - CERTIDÕES

| | | | |
|------------|------------------------------|------------------|-------------------|
| Requerente | Ricardo Jorge Moreira Nunes | Alvará nº | --- |
| Local/Rua | Rua de Santos Pousada | Lote nº | --- |
| Pretensão | PIS | Freguesia (CAOP) | Oliveira do Douro |
| Natureza | Pedido de Informação simples | | |



Aplicação desenvolvida por PH-Informática SA, licenciada a Gaiurb EM.

| SIMBOLIZAÇÃO | |
|---|--------------------------------------|
|  | Delimitação do Cadastro da Pretensão |
|  | Atualização Cartográfica de vias |

Planta emitida via internet, apenas válida para a instrução de processos na Gaiurb,EM.
O fornecimento desta planta não implica qualquer compromisso quanto ao deferimento do pedido que vier a ser requerido ou à concessão da respectiva licença.