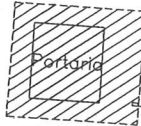


FÁBRICA DA MABOR



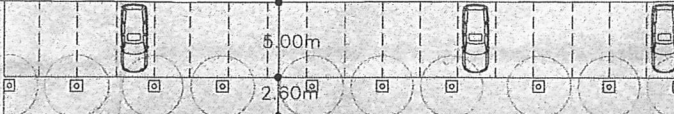
Rua ADELINO LEITÃO

Rua HENRIQUE MALHEIRO DIAS

4.10m

5.00m

2.50m



Posto de Transformação A Construir


4.34


3.83

Caminho de Servidão

LEGENDA:

 ÁREA INTEGRADA NO DOMÍNIO PÚBLICO - 486,20m²

 LOCALIZAÇÃO DO POSTO DE TRANSFORMAÇÃO

Proj.	11/2011	-	Requerente JOSÉ AFONSO SANTOS DA CUNHA Rua Adelino Leitão - Corrucho-Lousado Vila Nova de Fomalicão	
Des.				
Copiou				
Verif.				
Colab.	11/2011	-		
TOPOGRAFIA	EDIFÍCIO DESTINADO A ARMAZÉNS INDUSTRIAIS		Processo n°	Folha n°
Escalas	1 : 500			1
PLANTA TOPOGRÁFICA			Substitui o des. n°	
ÁREA A CEDER AO DOMÍNIO PÚBLICO E LOCALIZAÇÃO DO P.T.			Substituído por	

