


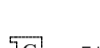







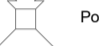









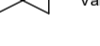

























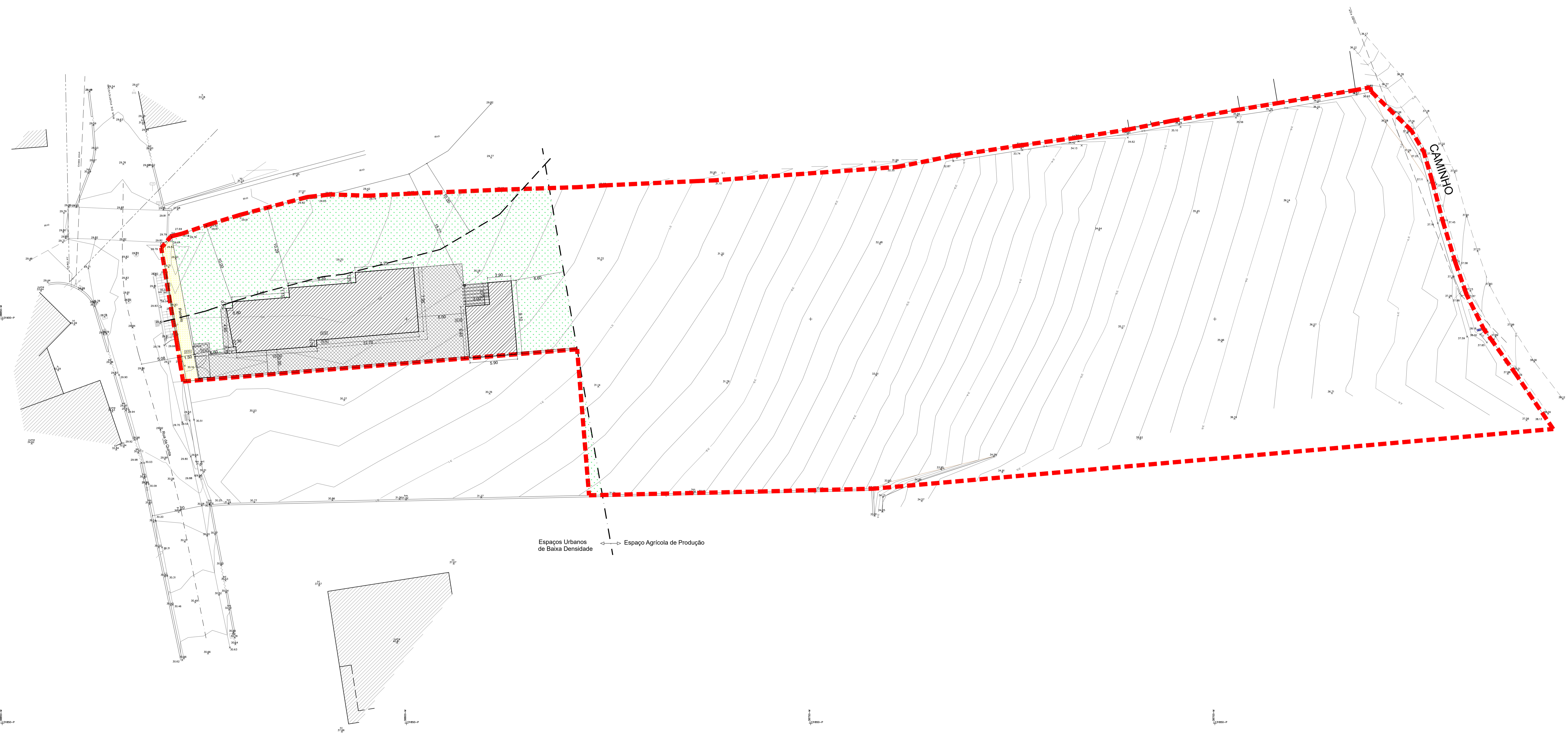





LEGENDA SIMBOLÓGICA:

-  Edifício / Casa
-  Trabalho/Anexo
-  Barraco
-  Edifício / Casa Em Construção
-  Varanda
-  Ruínas
-  Poste de Telecomunicações
-  Poste de iluminação
-  Poste de EDP
-  Poste de Luz
-  Poste de Alta Tensão
-  Poste de Média Tensão
-  Poste de Baixa Tensão
-  Poste de Transformação
-  Caixa de Água Pluvial
-  Caixa de Saneamento
-  Caixa não identificada
-  Caixa de Electricidade
-  Válvula de água
-  Válvula de gás
-  Caixa Telecomunicações
-  Paragem de Autocarro
-  Armazén EDP
-  Estaca
-  Boca de Isolado
-  Situação Vertical
-  Poste Publicidade
-  Sargeta
-  Albedo e arvore
-  Alminhas
-  Tanque
-  Marco
-  Estaca
-  Marco Louca
-  Vedeção
-  Degraus
-  Poço
-  Espaço
-  Igreja / Capela
-  Bomba de Combustível
-  Caminho de Ferro
-  Talude
-  Estação de apoio
-  Curvas de Nível Métricas
-  Curvas de Nível
-  Ponto de Apoio Topográfico
-  Coordenadas



MORADIA, ANEXO E MURO DE VEDAÇÃO FRONTAL	ÁREA
LIMITE DO ARTIGO	5.496,00m <sup>2</sup>
ÁREA DO TERRENO EM URBANOS DE BAIXA DENSIDADE	993,50m <sup>2</sup>
NÚMERO DE PISOS	1
ÁREA TOTAL DE IMPLANTAÇÃO	208,75m <sup>2</sup>
ÁREA DE CONSTRUÇÃO DA HABITAÇÃO	163,15m <sup>2</sup>
ÁREA DE CONSTRUÇÃO DOS ANEXOS	45,60m <sup>2</sup>
ÁREA TOTAL DE CONSTRUÇÃO	208,75m <sup>2</sup>
ÁREA TOTAL IMPERMEABILIZADA	430,20m <sup>2</sup>
ÁREA DESTINADA A ZONA VERDE	563,30m <sup>2</sup>
ÁREA A CEDER AO DOMÍNIO PÚBLICO	29,65m <sup>2</sup>

 R. Pinho Leal n. 115 4725 - 452 VÁLEA Junho 2022 2321	num	02	req-	Losangodisseia Unipessoal Lda
	esc		roc-	Rua da Quinta * Válega * Ovar
		1/200		Planta de Implantação Georreferenciada
	Versão	3	o técnico	Construção da Moradia, Anexo e Muro de Vedação Frontal