






















LEGENDA - RESERVA ECOLÓGICA NACIONAL

	Localização da intervenção
	Mancha Única
	- Proteção do litoral -
	Faixa marítima de proteção costeira
	Praias
	Barreiras detríticas
	Sapais
	Ilhéus e rochedos emersos no mar
	Dunas costeiras e dunas fósseis
	Arribas e respetivas faixas de proteção
	Faixa terrestre de proteção costeira
	Águas de transição e respetivos leitos, margens e faixas de proteção
	- Sustentabilidade do ciclo hidrológico terrestre -
	Cursos de água e respetivos leitos e margens
	Lagoas e lagos - leitos
	Lagoas e lagos - margens e faixas de proteção
	Albufeiras - leitos
	Albufeiras - margens e faixas de proteção
	Áreas estratégicas de proteção e recarga de aquíferos
	- Prevenção de riscos naturais -
	Zonas ameaçadas pelo mar
	Zonas ameaçadas pelas cheias
	Áreas de elevado risco de erosão hídrica do solo
	Áreas de instabilidade de vertentes